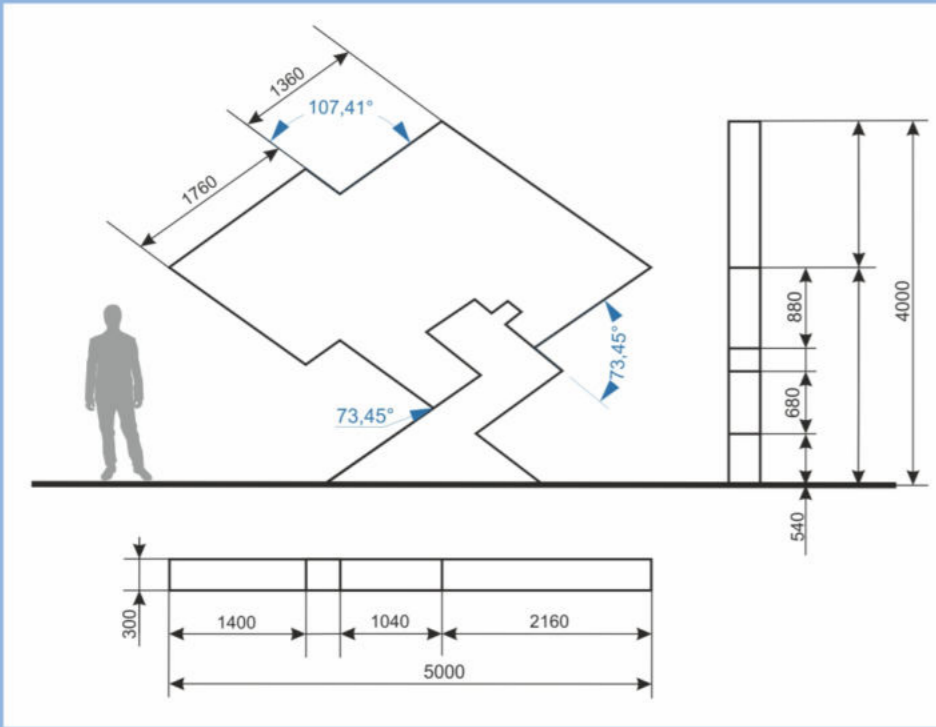


НОМИНАЦИЯ: УНИКАЛЬНАЯ МАЛАЯ АРХИТЕКТУРНАЯ ФОРМА

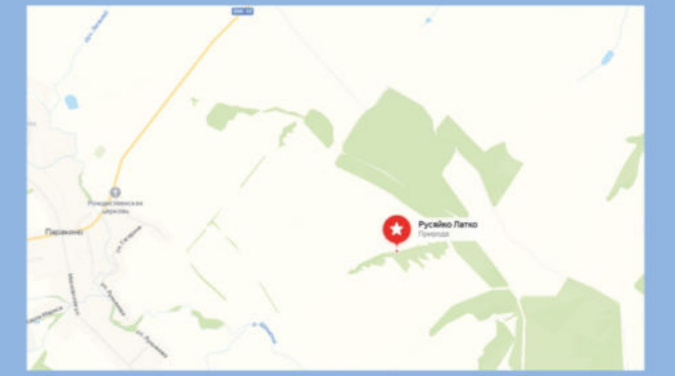
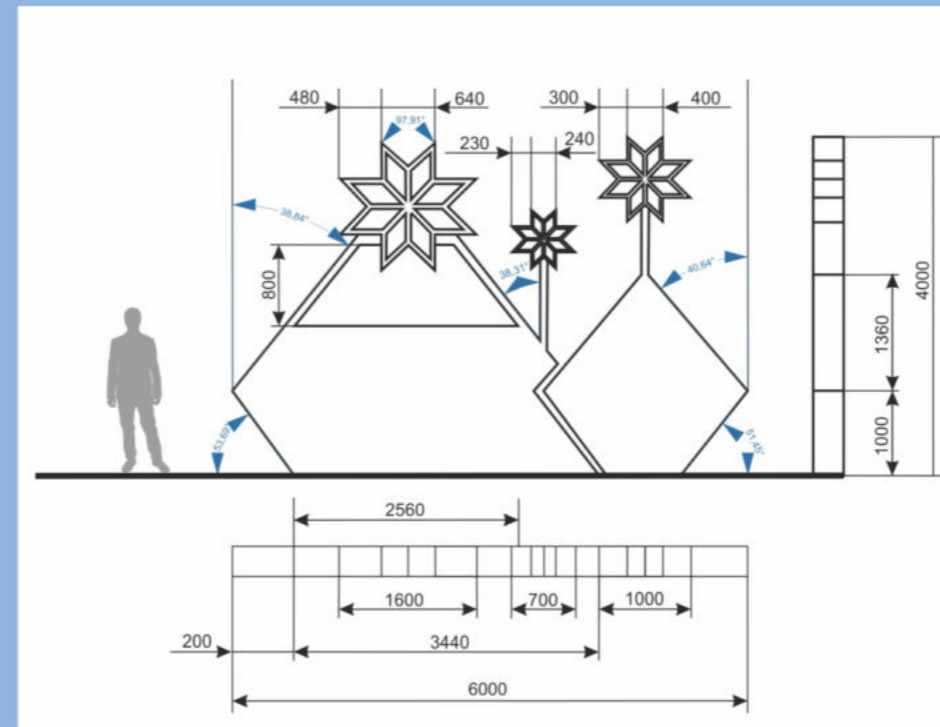
НАВИГАЦИОННЫЙ ОБЪЕКТ НА ДОРОГЕ МЕЖДУ СЕЛОМ ПАРАКИНО И СЕЛОМ ЧЕРНАЯ ПРОМЗА



Чарыкаль (Крутящаяся ива) - место, где на поверхность земли выходят 13 источников ключевой воды. Рядом с прудом располагается массивная ива, которая благодаря своей форме получила название «Крутящаяся ива». Вода из источников обладает целебными свойствами. Указатель на пруд и родник Чарыкаль будет находиться на дороге между селом Паракино и селом Черная Промза. Форма указателя - геометрические формы, изображающие форму ивы. Изготавливается из березы, после покрывается лакокрасочными материалами.



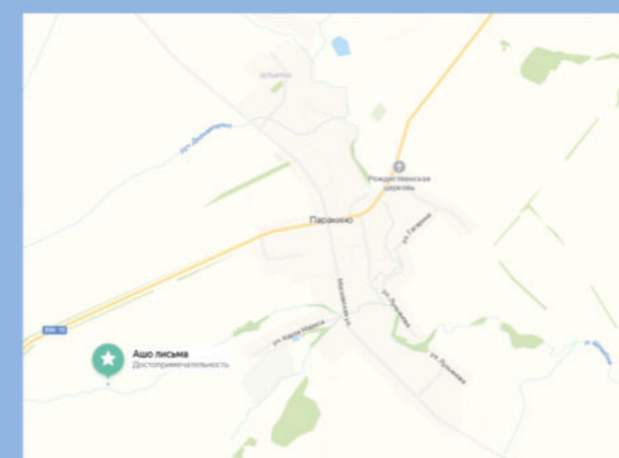
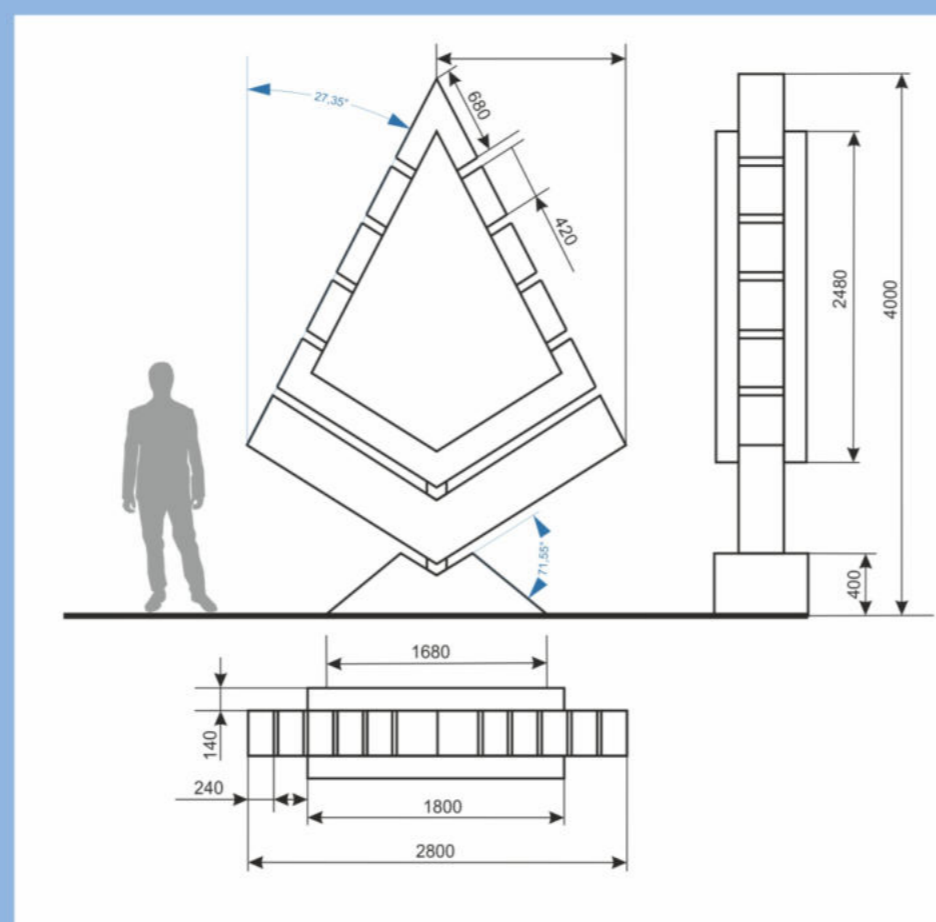
НАВИГАЦИОННЫЙ ОБЪЕКТ НА ДОРОГЕ МЕЖДУ СЕЛОМ ПАРАКИНО И СЕЛОМ КАЙБИЧЕВО



Русяйко Латко (Овраг фантазий) - самый крутой овраг среди всех окрестных деревень. Внизу оврага даже днем будет темно. По оврагу проходит граница между селами Паракино и Черная Промза. Указатель будет находиться на трассе между селом Паракино и селом Кайбичево. Форма указателя - геометрические фигуры с национальным орнаментом, который представляет собой имитацию растительности. Изготавливается из березы, после покрывается лакокрасочными материалами.



НАВИГАЦИОННЫЙ ОБЪЕКТ НА СЪЕЗДЕ С ТРАССЫ БОЛЬШИЕ БЕРЕЗНИКИ - ДУБЕНКИ



АШО ЛИСЬМА (Белый родник) - является эко-этно-парком, куда люди могут приехать и отдохнуть. На территории парка располагаются несколько развлекательных площадок. У спуска к роднику лежит меловая порода, которая выделяется среди окружающей среды. Указатель на этно-парк АШО ЛИСЬМА будет находиться на съезде трассы Большие Березники - Дубенки. Форма указателя - геометрические фигуры, изображающие форму ели, молодой сосны. Изготавливается из березы, после покрывается лакокрасочными материалами.

