

СХЕМА РАЗМЕЩЕНИЯ МАФ М 1 : 10000



- ① НАВИГАЦИОННЫЙ ОБЪЕКТ НА ВЪЕЗДЕ В СЕЛО СО СТОРОНЫ УЛЬЯНОВСКОЙ ОБЛАСТИ, РЕСПУБЛИКИ ЧУВАШИЯ
- ② НАВИГАЦИОННЫЙ ОБЪЕКТ НА ВЪЕЗДЕ В СЕЛО СО СТОРОНЫ ГОРОДА САРАНСКА, ПЕНЗЕНСКОЙ ОБЛАСТИ
- ③ НАВИГАЦИОННЫЙ ОБЪЕКТ В ЦЕНТРЕ СЕЛА С ИНФОРМАЦИЕЙ О ВСЕХ ОБЪЕКТАХ ТЕРРИТОРИИ

МАФ - НАВИГАЦИОННЫЙ ОБЪЕКТ НА ВЪЕЗДЕ В СЕЛО СО СТОРОНЫ САРАНСКА, ПЕНЗЕНСКОЙ ОБЛАСТИ

ПАРАКИНО

Паракино (эрз. Парынээле, Вере Паронза) — село в Большеберезниковском районе Мордовии. Административный центр Паракинского сельского поселения.

МАФ - НАВИГАЦИОННЫЙ ОБЪЕКТ НА ВЪЕЗДЕ В СЕЛО СО СТОРОНЫ УЛЬЯНОВСКОЙ ОБЛАСТИ, РЕСПУБЛИКИ ЧУВАШИЯ



МАФ - НАВИГАЦИОННЫЙ ОБЪЕКТ В ЦЕНТРЕ СЕЛА С ИНФОРМАЦИЕЙ О ВСЕХ ТЕРРИТОРИЙ




МАФ - НАВИГАЦИОННЫЙ ОБЪЕКТ НА ВЪЕЗДЕ В СЕЛО СО СТОРОНЫ САРАНСКА, ПЕНЗЕНСКОЙ ОБЛАСТИ



МАФ - НАВИГАЦИОННЫЙ ОБЪЕКТ В ЦЕНТРЕ СЕЛА С ИНФОРМАЦИЕЙ О ВСЕХ ТЕРРИТОРИЙ

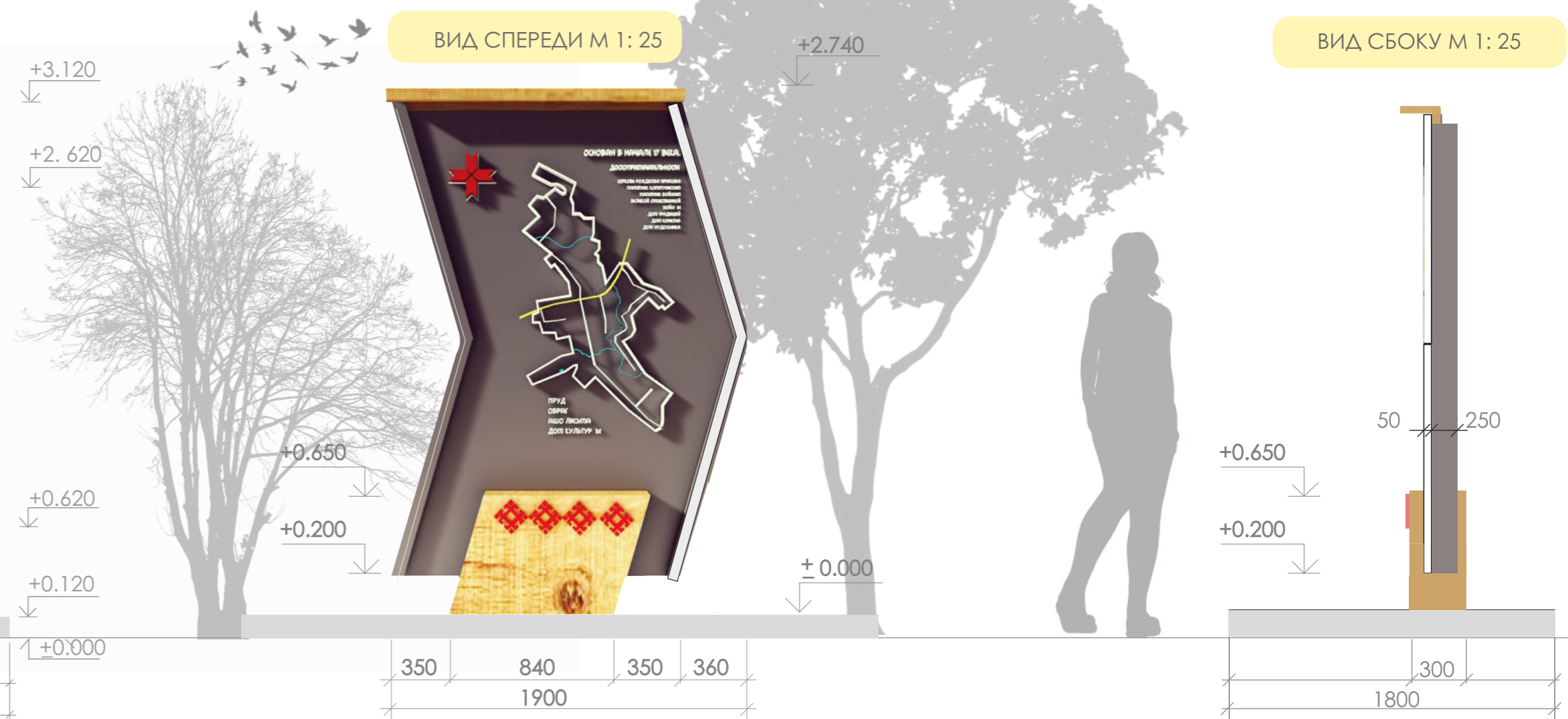
ВИД СПЕРЕДИ М 1: 25

ВИД СБОКУ М 1: 25



ВИД СПЕРЕДИ М 1: 25

ВИД СБОКУ М 1: 25



ШРИФТ ТЕКСТА В НАВИГАЦИОННЫХ ОБЪЕКТАХ: MAIL RAY STUFF

А Б В Г Д Е Ё
Ж З И Й К Л М
Н О П Р С Т У
Ф Ч Ц Ч Ш Щ
Ъ Ы Ь Э Ю Я



МАТЕРИАЛЫ:

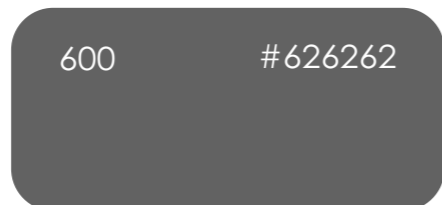
ДЕРЕВО

БЕТОН

МЕТАЛЛ



ЦВЕТА:



МАФ - НАВИГАЦИОННЫЙ ОБЪЕКТ НА ВЪЕЗДЕ В СЕЛО СО СТОРОНЫ УЛЬЯНОВСКОЙ ОБЛАСТИ, РЕСПУБЛИКИ ЧУВАШИЯ

ВИД СПЕРЕДИ М 1: 25

ВИД СБОКУ М 1: 25

