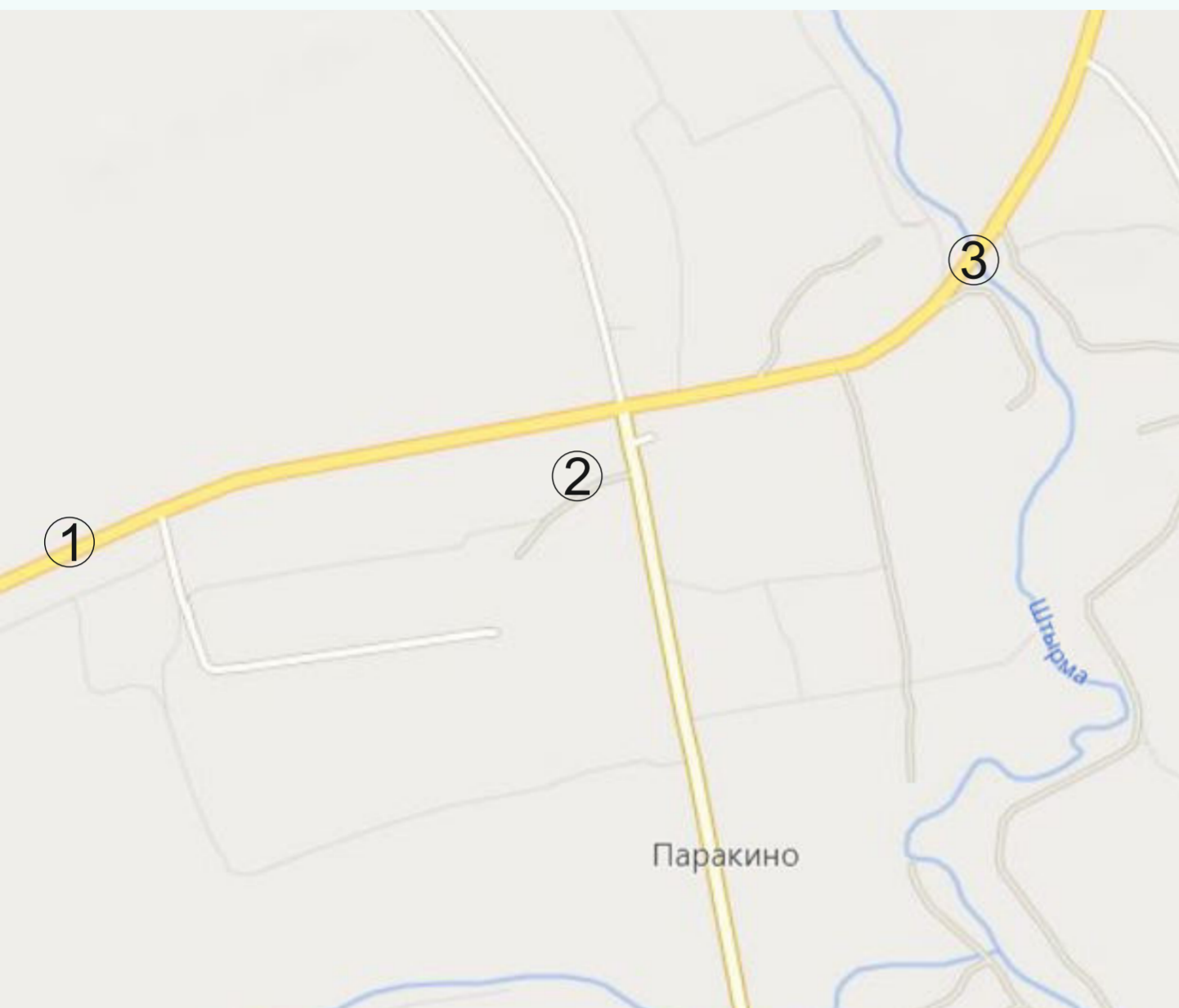


# Номинация: Въездной знак

Ситуационный план М 1: 10000



Экспликация:  
 1 Навигационный объект на въезде в село со стороны города Саранск, Пензенской области  
 2 Навигационный объект в центре села с информацией о всех объектах территории  
 3 Навигационный объект на въезде в село со стороны Ульяновской области, Республики Чувашия)

Визуализация



Навигационный объект в центре села с информацией о всех объектах территории



Навигационный объект на въезде в село со стороны Ульяновской области, Республики Чувашия)



Навигационный объект на въезде в село со стороны города Саранск, Пензенской области

МАФ стоит на бетонной подставке, которая вымощена декоративным кирпичом. Вся конструкция выполняется из бетона, который покрыт штукатуркой.

ШРИФТ ТЕКСТА

МАФ:  
 Balkara Free  
 Condensed

АБВГДЕЖЗИЙКЛМНО  
 ПРСТУФХЦШЩЪЫЬЭЮЯ  
 АБВГДЕЖЗИЙКЛМНО  
 ПРСТУФХЦШЩЪЫЬЭЮЯ  
 ABCDEFGHIJKLMN  
 OPQRSTUVWXYZ  
 ABCDEFGHIJKLMN  
 OPQRSTUVWXYZ  
 1234567890  
 !@#\$%^&\*()  
 +-=|;:~"'.<>/\

Используемые материалы:



Дерево




Металл




Бетон


Используемые цвета:



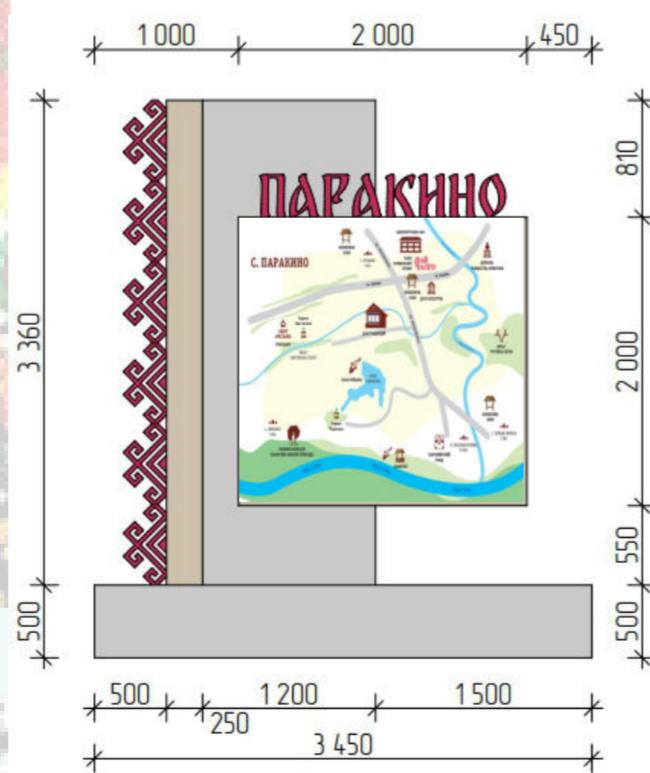
#C8BFAA



#C72D5B




#CBCBCB




2 Навигационный объект в центре села с информацией о всех объектах территории

Главные фасады МАФ:



1 Навигационный объект на въезде в село со стороны города Саранск, Пензенской области



3 Навигационный объект на въезде в село со стороны Ульяновской области, Республики Чувашия)