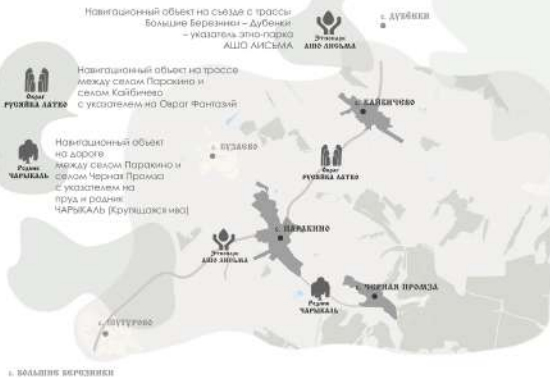


# Уникальная малая архитектурная форма

## Схема размещения проектируемых МАФ



## Перспективные изображения МАФ в среде

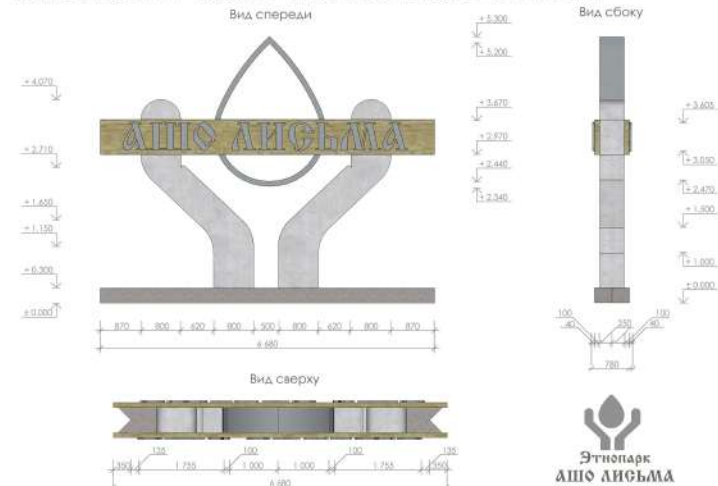


## Фотофиксация

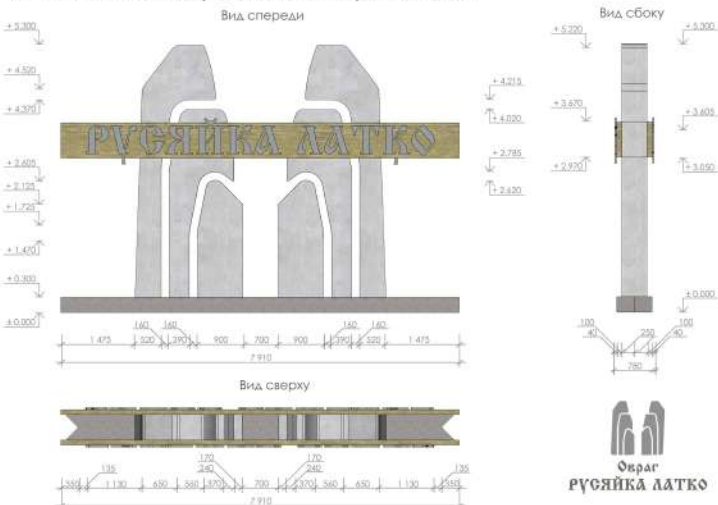


## Чертежи МАФ

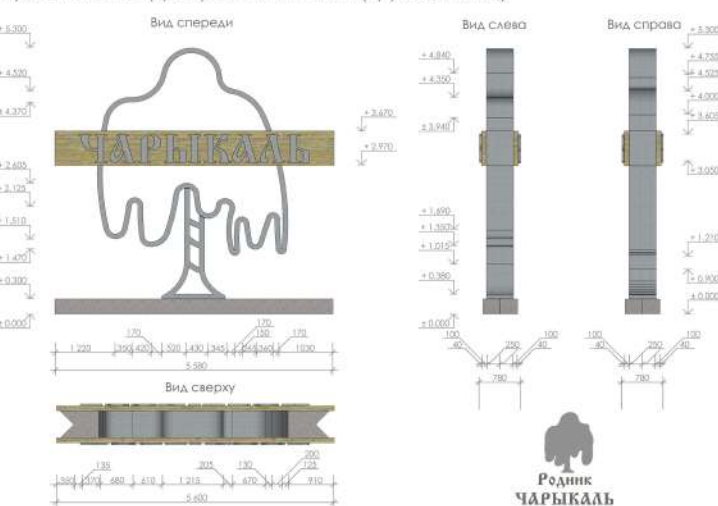
1 Навигационный объект на съезде с трассы Большие Березники – Дубенки – указатель этно-парка АШО ЛИСЬМА



2 Навигационный объект на трассе между селом Паракино и селом Кайбичево с указателем на Овраг Фантазий



3 Навигационный объект на дороге между селом Паракино и селом Черная Промоза с указателем напруд и родник ЧАРЫКАЛЬ (Крутящаяся ива)



## Информация об используемых шрифтах, цвете и материалах

Основа всех МАФ сделана из необработанного бетона, залитого в виде полосы с элементами основного знака толщиной в 300мм. Табличка имеется и спереди, и сзади, чтобы с каждой стороны दर्багым можно было прочитать текст.

1 Зодумья этно МАФ в том, что руки держат каплю, передавая нам идея сохранения ресурсов земли. Снизу у рук сделан из шпательного бетона толщине 500 мм. Колы и текст на металле. Табличка из дерева толщиной в 100 мм.

2 МАФ создан в виде оврага, отражающий рельеф места. Выполнен из шпательного бетона толщиной 500 мм. Текст и табличка толщиной в 40 мм. Табличка из дерева толщиной в 100 мм.

3 Форма этой МАФ в виде ивы - это символ места, на котором она будет располагаться. Ива выполнена из металла, колы и текст на деревянной табличке.



Цветовая палитра МАФ: оттенки серого, коричневого и бежевого. Используемый шрифт: «Vezisa». Материалы: дерево, бетон, металл.