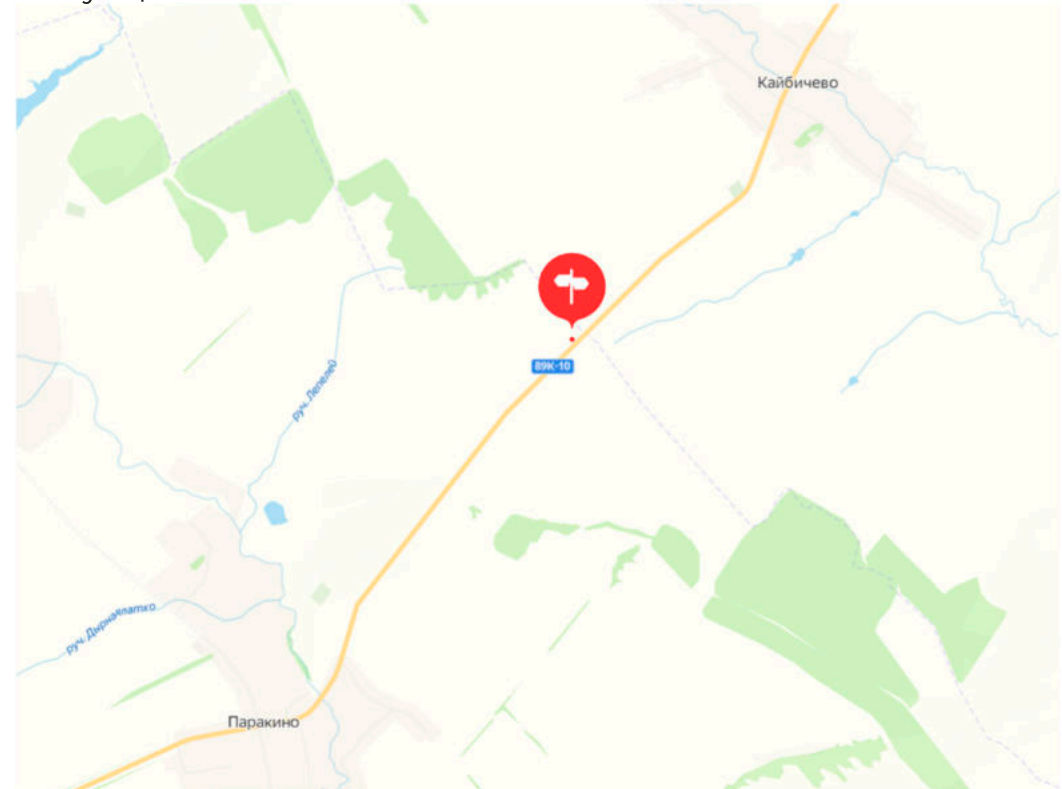


Номинация:

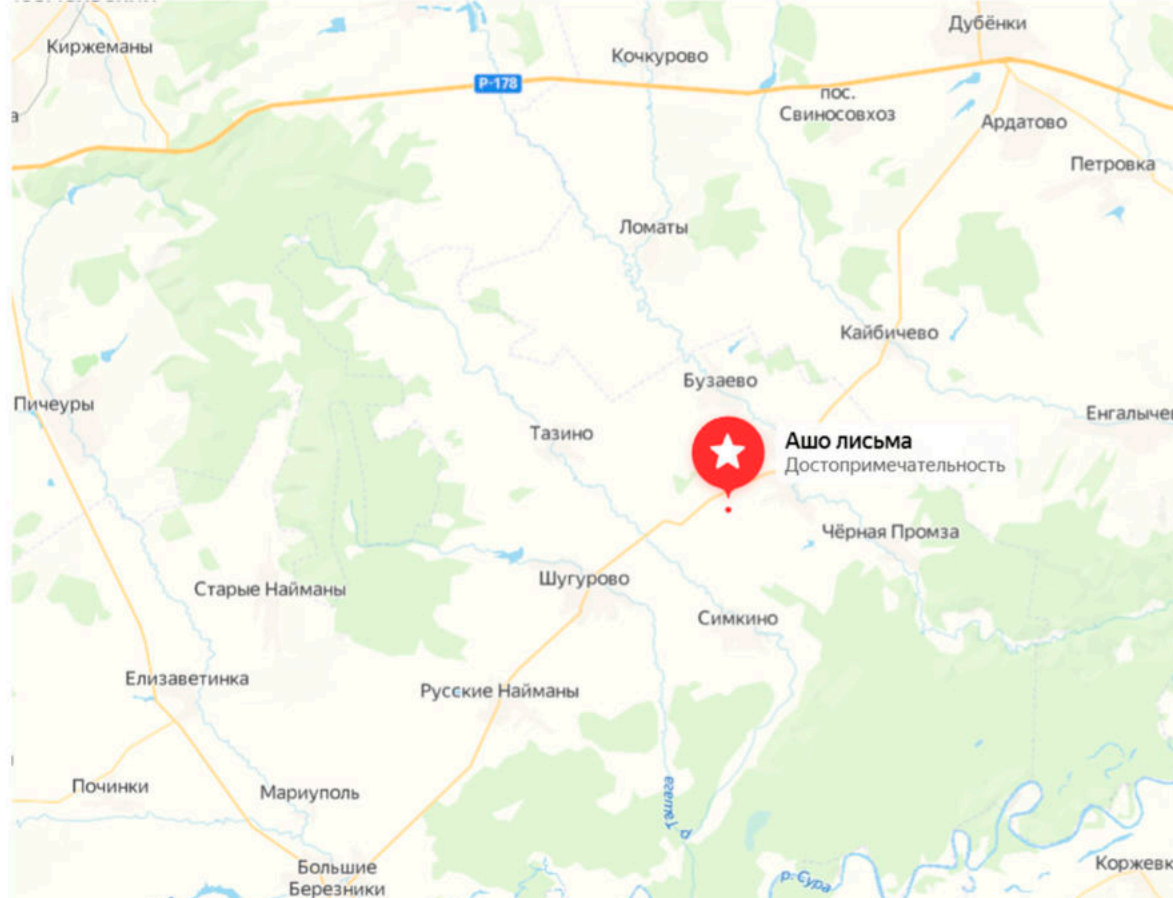
Уникальная малая архитектурная форма

Ситуационный план М 1: 500



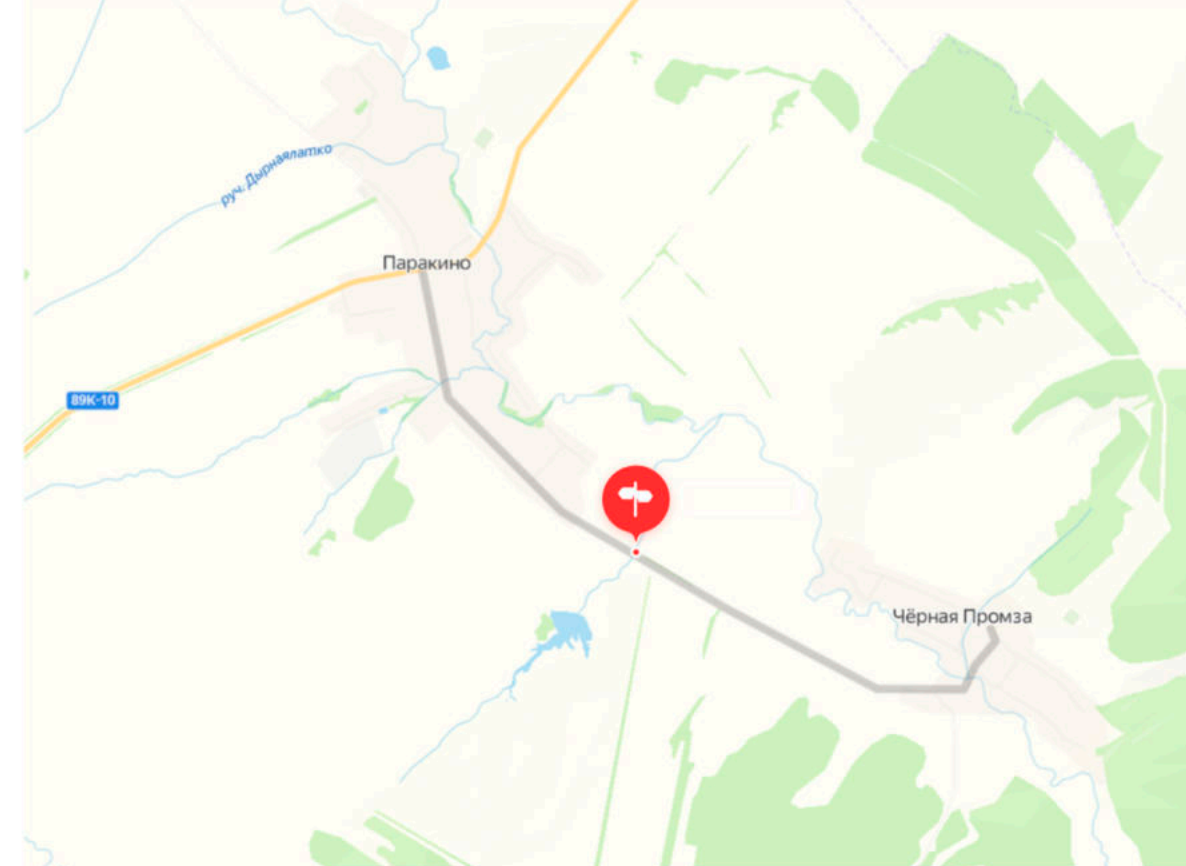
1. Навигационный объект на трассе между селом Паракино и селом Кайбичево с указателем на Овраг Фантазий.

Ситуационный план М 1: 5000



2. Навигационный объект на съезде с трассы Большие Березники – Дубенки – указатель этно-парка Ашо лисьма.


Ситуационный план М 1: 5000



3. Навигационный объект на дороге между селом Паракино и селом Черная Промза с указателем на пруд и родник Чарыкаль (Крутящаяся ива).

Используемые материалы:

Дерево;
Металл;
Шрифт выжигается на дереве.



Используемый шрифт:

Ижица

А Б В Г Д Е Ж З И Й К Л М Н О
П Р С Т У Ф Х Ц Ч Ш Щ Ъ Ы Ь Э
Ю Я
а б в г д е ж з и й к л м н о п р с т
у ф х ц ч ш щ ъ ы ь э ю я

Izhitsa

А В С Д Е Ф Н П Р С Т М О Р О У
Т Ы С Т Ъ V W X Y Z
а с д е ф е ф і ψ ζ ц о р о у т ь ѝ
v w x y z
0 1 2 3 4 5 6 7 8 9

Главные фасады МАФ:


1. М 1:25



2. М 1:25



3. М 1:25



Руководитель работы: Кечина Я. А.

Выполнили: Ильина А.А. Зубкова Д.С.

Зубкова Д.С.

